

NAVIGERING

TRYCK

Jobbinställning



Nolla referenshöjd



Ändra ref. punkt skopa



Byt skopa



Mät in punkt



Lås till punkt/linje



HÅLL KNAPPEN INTRYCKT

Byt/skapa projekt

Höjdoffset/Sidoffset

Skapa hjälplinje

Skopmeny/kalibrera skopa

Välj/Skapa punktkod

Ta bort inmätt punkt/hjälplinje



BYT VY



ZOOM



PANORERA



VÄLJA



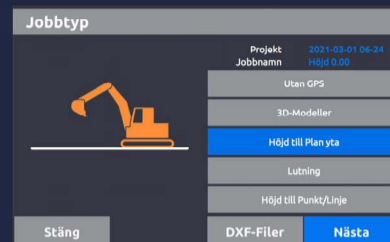
3D-VY

ARBETSTYPER



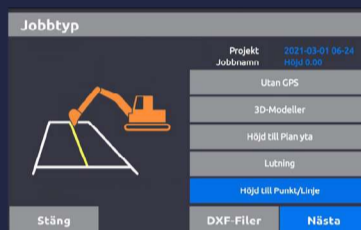
UTAN GPS

Plan yta/Längsfall
Höjden måste nollas varje gång maskinen flyttas



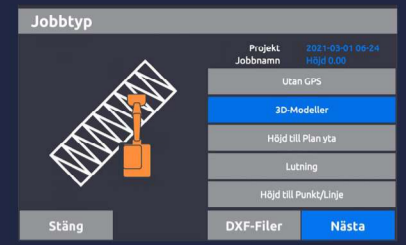
HÖJD TILL PLAN YTA

Skapa en plan yta med en fast höjdreferens



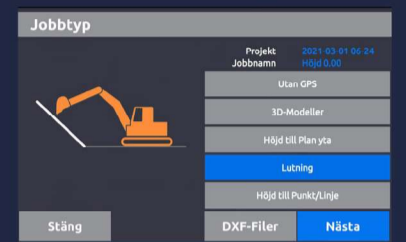
HÖJD TILL PUNKT/LINJE

Höjd till 3D-linje/punkt från DXF, hjälplinje, inmätt punkt



3D-MODELLER

Höjd från 3D-modell (XML)

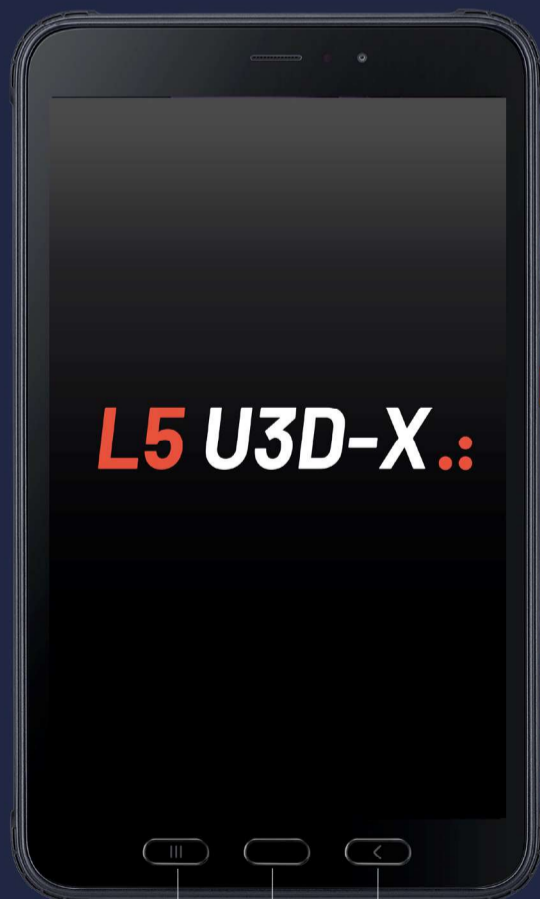


LUTNING

Punkt och procent
2 punkter
Lutning till linje

Quick guide L5 U3D-X.:

8"



Höj volym

Sänk volym

Enkeltryck:

Släck skärm

Dubbeltryck:

Starta Quicksupport

Håll in: Stäng av

Starta Unicontrol 3D

Växla mellan öppnade appar

Minimera till startskärm

Centrera bild på maskin

10"



Enkeltryck: Släck skärm

Dubbeltryck: Starta Quicksupport

Håll in: Stäng av

Sänk volym

Höj volym

Starta Unicontrol 3D

Växla mellan öppnade appar

Minimera till startskärm

Centrera bild på maskin